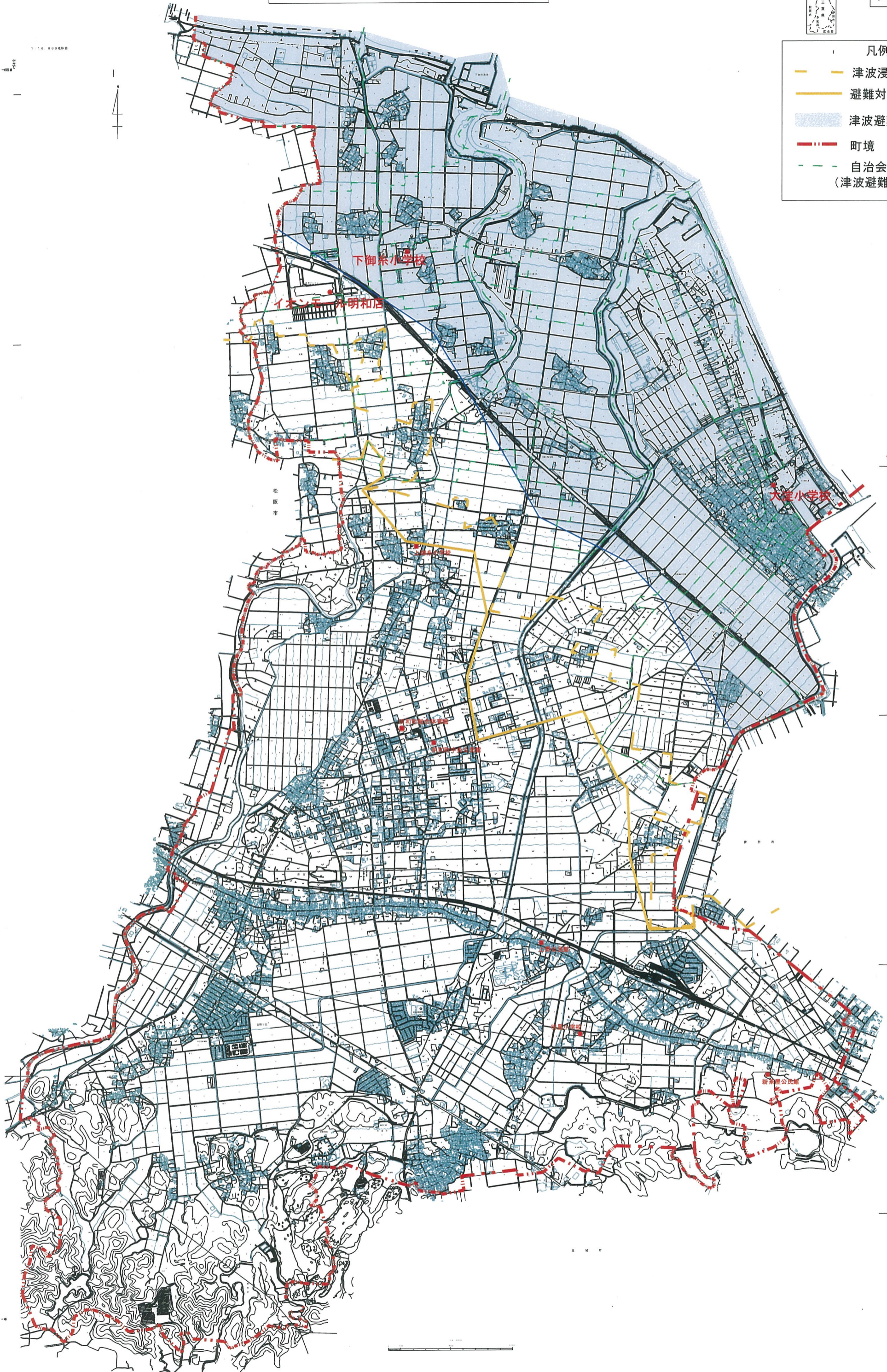





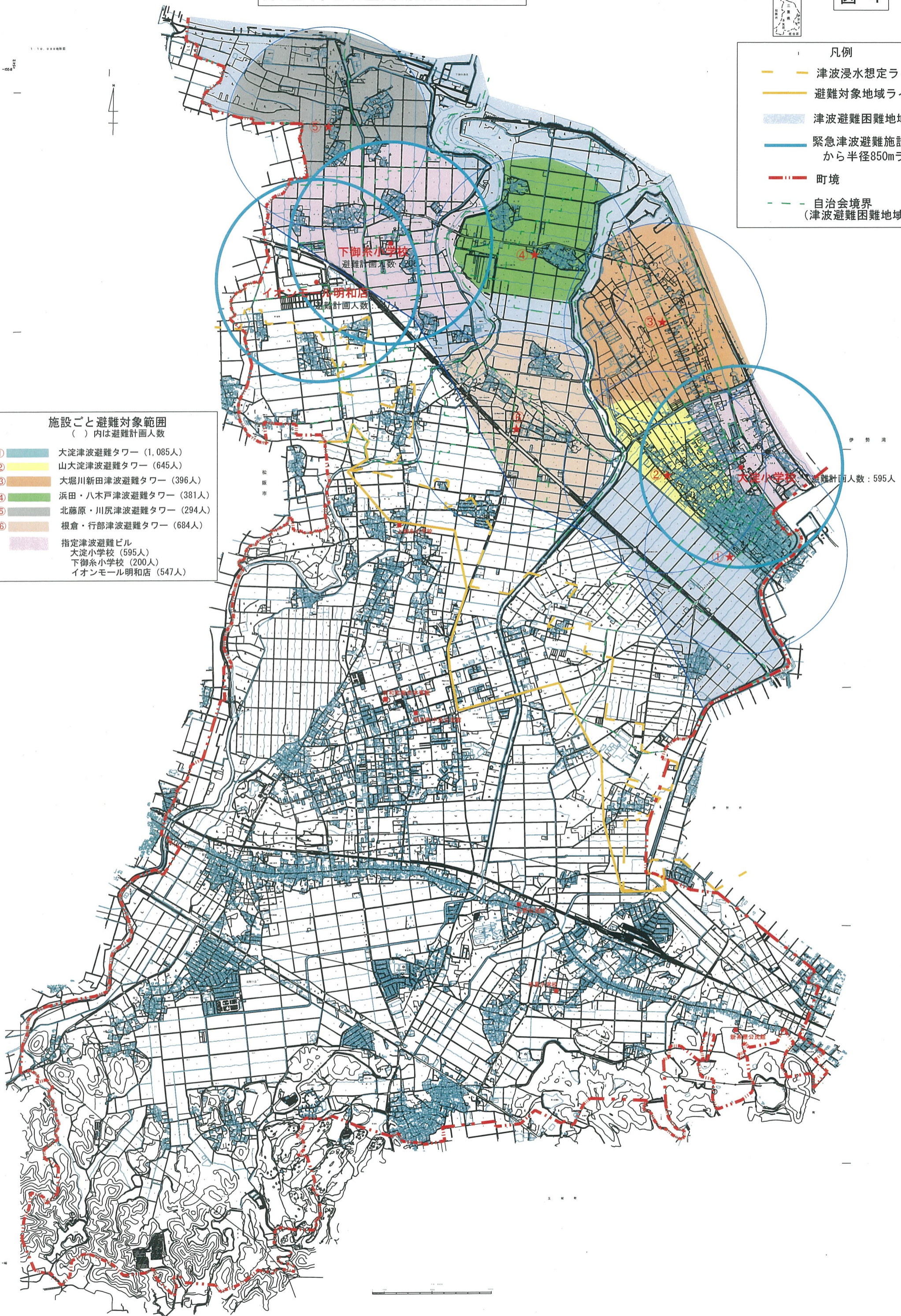
- 凡例
- 津波浸水想定ライン
 - 避難対象地域ライン
 - 津波避難困難地域
 - 町境
 - 自治会境界
(津波避難困難地域のみ)





- 凡例
- 津波浸水想定ライン
 - 避難対象地域ライン
 - 津波避難困難地域
 - 緊急津波避難施設から半径850mライン
 - 町境
 - 自治会境界 (津波避難困難地域のみ)

- 施設ごと避難対象範囲 ()内は避難計画人数
- ① 大淀津波避難タワー (1,085人)
 - ② 山大淀津波避難タワー (645人)
 - ③ 大堀川新田津波避難タワー (396人)
 - ④ 浜田・八木戸津波避難タワー (381人)
 - ⑤ 北藤原・川尻津波避難タワー (294人)
 - ⑥ 根倉・行部津波避難タワー (684人)
 - 指定津波避難ビル
 - 大淀小学校 (595人)
 - 下御系小学校 (200人)
 - イオンモール明和店 (547人)



大淀小学校 避難計画人数：595人

下御系小学校
避難計画人数：200人

イオンモール明和店
避難計画人数：547人

新全理公民館